



PLANINSKO DRUŠTVO SLOVENSKE KONJICE

vabi v soboto, **16. maja 2026, na**

planinski pohod Boč – Donačka gora, 884 m

Odhod ob 6. uri z avtobusne postaje v Slovenskih Konjicah.

Boč (978 m) in Donačka gora (884 m) sta gori v severovzhodni Sloveniji, ki predstavljata geološko in geografsko najvzhodnejši del Karavank ter sta priljubljeni pohodniški točki, povezani s slikovito Štajersko-Zagorsko potjo. Območje je znano po veliki biotski raznovrstnosti, gozdovih, zavarovanih pragozdovih in čudovitih razgledih.

Na voljo bosta dve varianti pohoda:

Daljša varianta:

Pohod pričnemo na koči pod Bočem, 658 m. Po cestah, kolovozih in planinskih poteh obidemo Boč po južni strani. Vseskozi se držimo vzhodno, mimo lovskega doma Rogaška Slatina, obidemo Plešivec skozi del pragozda Krajinski park Boč, prečimo Ravnocerje, nato mimo cerkve Marije Loretske pri Ložnem vse do ceste Stoparce – Rogatec, katero prečimo. Sledi še nekaj malega vzpona do Rudijevega doma pod Donačko goro. Do sem cca 5 ur zmerne hoje. Po želji bo še varianta vzpona na Donačko goro, 884 m (45 min) in sestop po isti poti do doma. Po počitku se skupaj s skupino krajše ture spustimo do vasi Kupčinji vrh, od koder sledi še povratek do Konjic **Skupna dolžina poti:** 19 km. **Višinska razlika:** vzpon 712 m, spust 950 m

Krajša varianta:

Po odložitvi daljše skupine se z avtobusom premaknemo do Stoparc – Zg. Sveča, kjer bomo s cestnega prelaza krenili do Rudijevega doma (1,2 ure). Po krajšem postanku na Rudijevem domu nadaljujemo po južni strani gore mimo cerkve Sv. Donata na vrh Donačke gore, 884 m (2 uri). Po počitku in slikanju sledi sestop do kočice (cca 45 min), kjer je predviden daljši počitek. S kočice sestopimo skupaj z daljšo skupino do zaselka Kupčinji vrh, kjer nas bo čakal avtobus. (Skupaj cca 3,5...4 ure).

Višinska razlika: vzpon/spust 580 m (za krajšo varianto)

Dodatne informacije:

Celotna pot zahteva ustrezno psihofizično pripravljenost.

Prijave sprejema: Marija Gorinšek na e-naslov marjanca61@gmail.com ali na tel. št. 41-774-728

Prispevek za avtobusni prevoz je odrasli: 15 €, mladina: 10 €. Plačilo na avtobusu. **Pohod bosta vodila:** Tomaž Levart (041 211 231) in Matjaž Rebernak (041-837-086) s pomočjo vodnikov **PD Slovenske Konjice**.

Ostale pomembne informacije:

Vsi prijavljeni morajo imeti:

- planinsko izkaznico s plačano članarino PZS za tekoče leto
- veljaven osebni dokument
- kakovostne planinske čevlje z dobro profiliranim podplatom
- zaščito proti soncu, vetru, dežju in klopom, priporočamo pohodne palice
- rezervna čista obuvala za vožnjo z avtobusom

Hrana in pijača: iz nahrbtnika ali v planinskem domu pod Donačko goro.

Vodnika si pridržujeta pravico do določenih sprememb ali odpovedi izleta zaradi nepredvidenih okoliščin ali zavrnitve udeleženca zaradi neprimerne opreme ali drugih dejavnikov. Udeleženec pohoda s prijavo za pohod potrdi, da je seznanjen z zahtevnostjo pohoda ter izpolnjuje pogoje za varno sodelovanje na njem


Predviden prihod v Konjice med 16...17 uro.



Pogled z Boča proti Konjicam



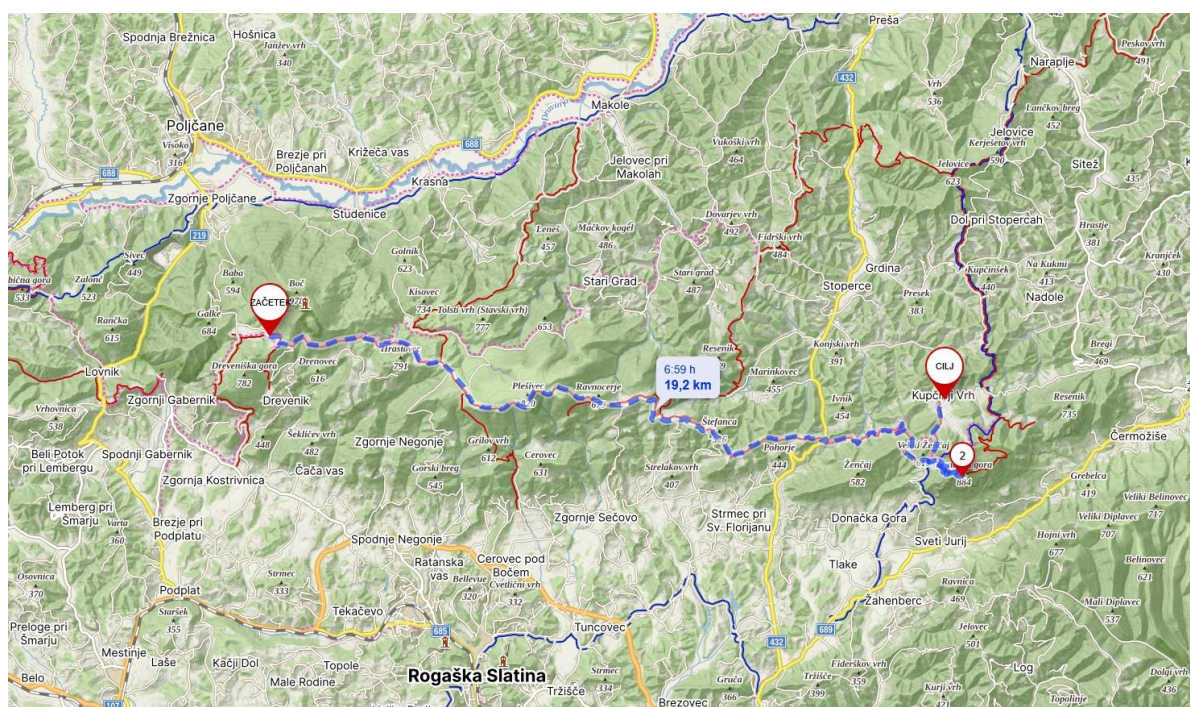
Cerkev Marije Loretske na Ložnem



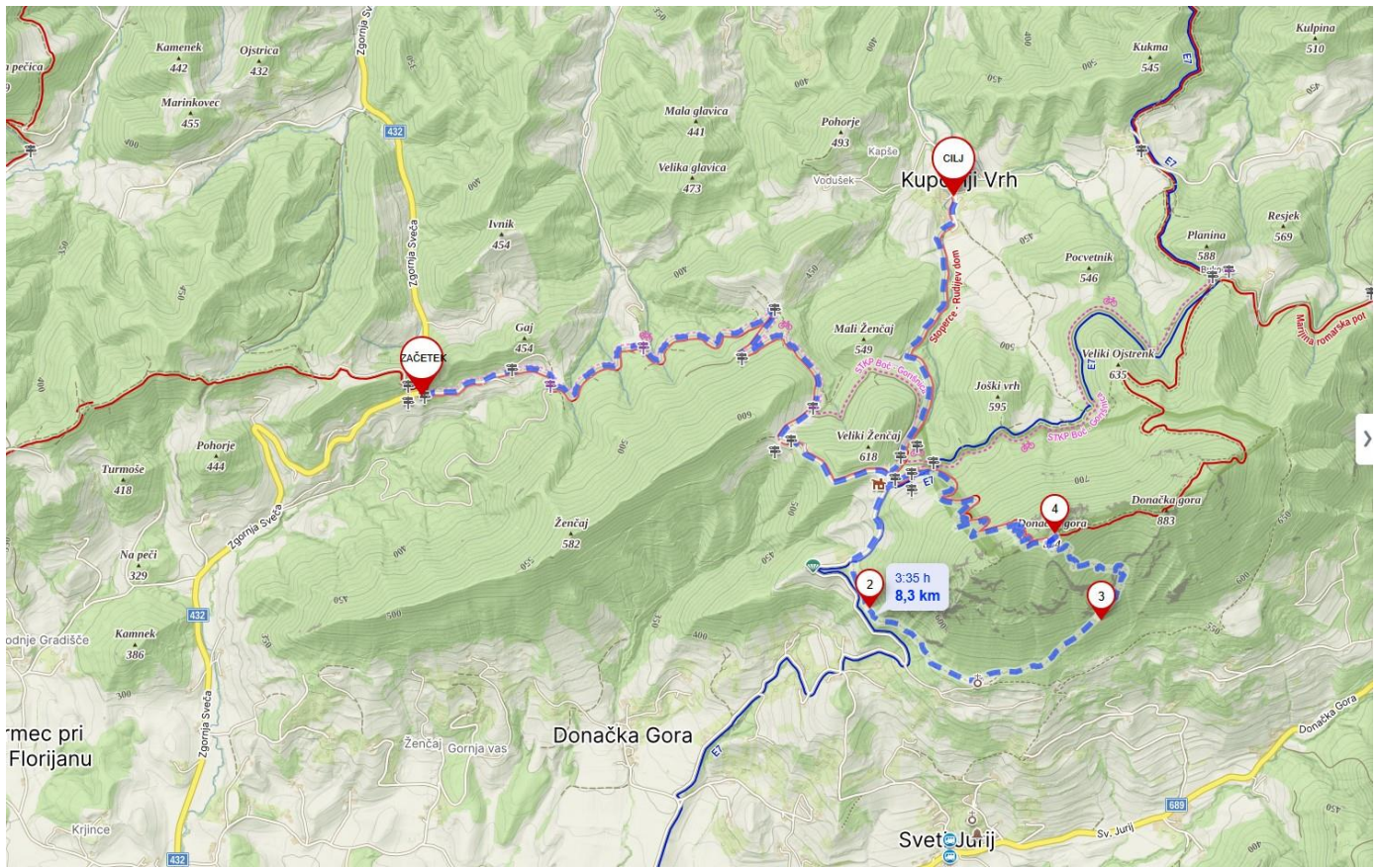
Cerkev Sv. Donata



Donačka gora, 884 m



Sled – daljša varianta



Sled – krajša varianta